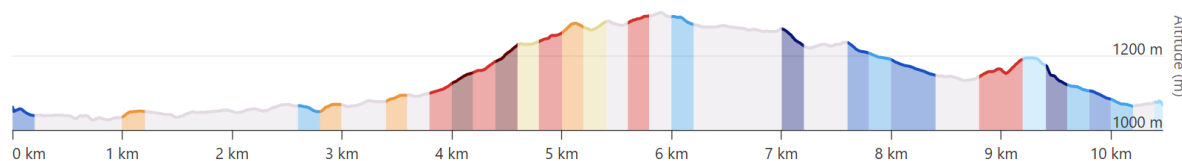


6

VENDREDI 08 MAI AU LUNDI 11 MAI 2026

LE MEZENC

• Topo de la rando



Fiche rando lac d'ISSARLES

- ✚ 32 randonneurs
- ✚ Météo : beau temps
- ✚ Température 10 à 17 °
- ✚ Temps de marche et distance : 4 h ~ 11.5 km
- ✚ Dénivelé : +377 m - Point le plus bas : 1027 m - le plus haut : 1318 m

A voir où à savoir

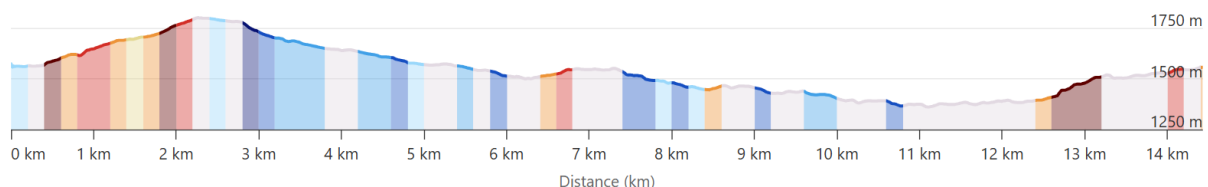
Le lac d'Issarlès est un « maar » volcanique, issu d'une éruption phréatomagmatique. Ce type d'éruption survient lors de la rencontre entre le magma ascendant et l'eau

superficielle (nappe phréatique, cours d'eau, lac). Une succession d'explosions très violentes découpe des cratères circulaires à l'emporte-pièce appelés « maars », du nom qui a été donné à ces morphologies en Allemagne. À la suite de ces éruptions phréatomagmatiques, le cratère est occupé soit par une tourbière soit par un lac, comme c'est ici le cas.

Les habitations troglodytes que l'on peut visiter au-dessus du lac, sont taillées dans les produits phréatomagmatiques.

Le lac d'Issarlès est donc d'origine naturelle, mais il est depuis les années 50 relié à d'autres ouvrages d'art (barrages) et il fait dorénavant partie du complexe hydroélectrique de Montpezat, ce qui peut laisser penser qu'il est un lac artificiel...

• Topo de la rando



Fiche rando LE MONT MEZENC

- ✚ 32 randonneurs
- ✚ Météo : beau temps et vent assez fort au sommet
- ✚ Température 3° à 17°
- ✚ Temps de marche et distance : 6 h ~ 15 km
- ✚ Dénivelé : +520 m - Point le plus bas : 1361 m - le plus haut : 1803 m

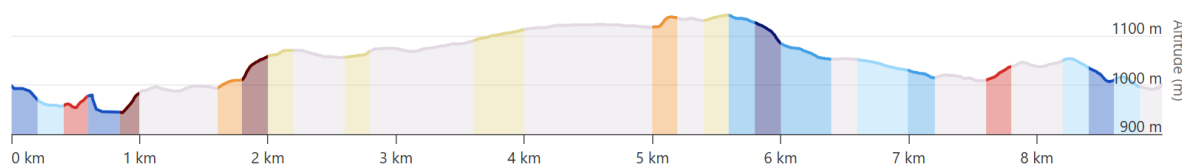
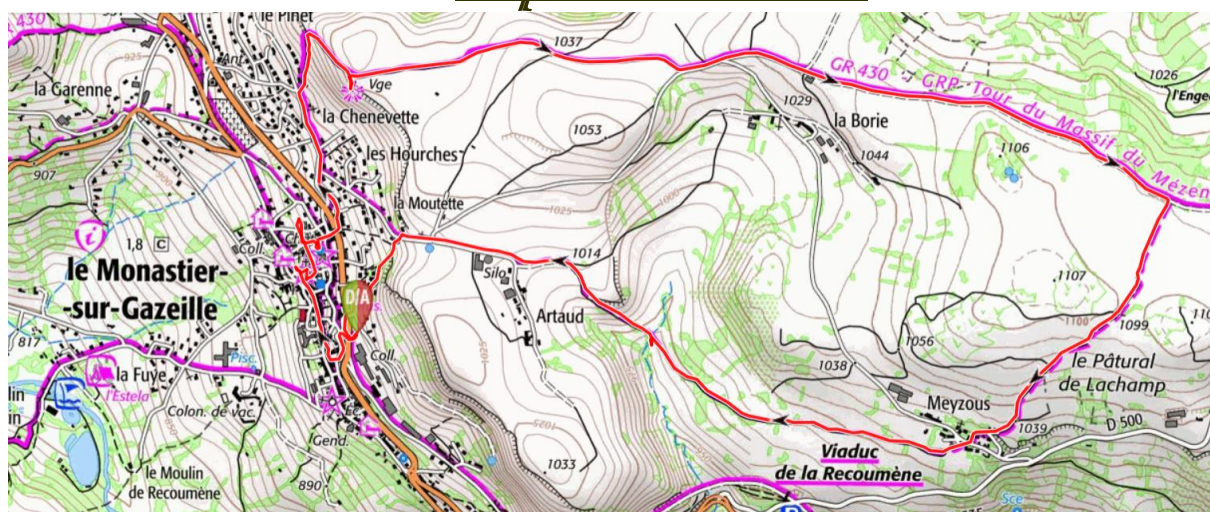
A voir où à savoir

Le Mont Mezenc sommet montagneux d'origine volcanique situé au sud-est du Massif central, à la limite entre les départements de la Haute-Loire et de l'Ardèche. Il culmine à 1 753 m d'altitude au cœur du massif du Mézenc. Il est situé sur la même ligne de crête que le mont Gerbier-de-Jonc, entre Velay et Vivarais, sur la ligne de partage des eaux entre les bassins de l'Atlantique et de la Méditerranée.

Trois refuges ont été successivement construits sur la pointe nord-est du Mézenc. En 1908, le trésorier de la Société agricole et scientifique de la Haute-Loire M. Escomel présente son « projet d'aménager une grotte-abri au sommet du Mézenc devant servir au tourisme » avec l'appui moral et financier de la Société agricole et scientifique du Puy et de la Haute-Loire, du Touring Club de France, de la Société de l'Automobile Club de France et des syndicats d'initiative de l'Ardèche et du Velay. Ouvert à l'été 1908, ce premier refuge en madriers disparaît avant juin 1925. M. Escomel écrit à son sujet : « Il faut attendre 1928 pour voir la construction d'un nouveau chalet grâce au vote d'un crédit par le syndicat d'initiative du Velay et le Club alpin français, propriétaire du refuge. » C'est là que Simone de Beauvoir passe une nuit en 1931, année où elle enseigne la philosophie à Marseille. Le refuge est détérioré et son poêle à bois est dérobé en 1933. Le refuge est incendié en 1942. Lors d'un camp en juillet 1948, le refuge est reconstruit en pierres sèches par les élèves du centre d'apprentissage et de formation professionnelle de l'ancienne chartreuse de Brives-Charensac. Sur le modèle d'une chibotte, ses murs sont épais d'un mètre à la base. Sa charpente nécessite une quinzaine d'arbres et sa couverture est en lauzes. Lui aussi est détruit une douzaine d'années après, vers 1960. Il n'est pas reconstruit

Une croix monumentale en bois a été installée au sommet nord par les prisonniers français le 7 octobre 1945, après leur retour des camps de prisonniers en Allemagne. Cette croix, détruite par le vent en décembre 1953, a été remplacée par une croix métallique en 1954.

• Topo de la rando



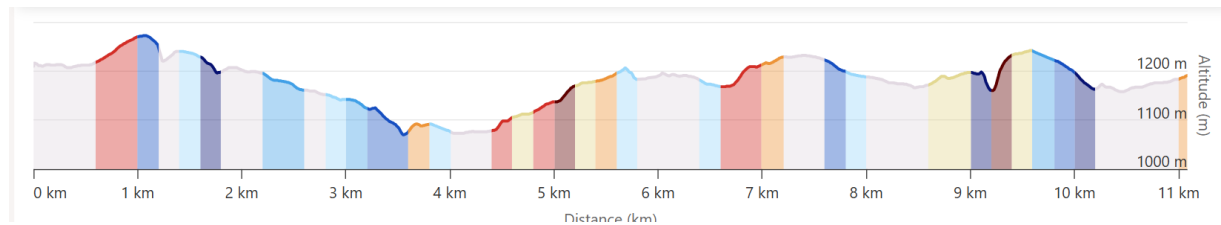
Fiche rando MONASTIER SUR GAZEILLE

- ✚ 32 randonneurs
- ✚ Météo : nuageux à couvert légère bruine matinale
- ✚ Température 9° à 18 °
- ✚ Temps de marche et distance : 4 h ~ 11 km
- ✚ Dénivelé : +264 m - Point le plus bas : 944 m - le plus haut : 1 143 m

A voir où à savoir

Implanté autour de la plus ancienne abbaye du Velay¹⁸ fondée au VII^e siècle par Calminius, le Monastier s'est développé parallèlement à la montée en puissance de cet édifice bénédictin qui connut son apogée au XII^e siècle, d'abord nommé "Calminiacum" puis plus tard Saint-Chaffre¹⁹ : en 728 son abbé était saint Théofrède, tué par des sarrazins le 19 octobre^{20, 21}.

Au IX^e siècle est bâtie l'église paroissiale dédiée à saint Jean le Baptiste. Plusieurs fois remaniée, elle sert aujourd'hui de lieu d'expositions et de concerts.



Fiche rando BOREE

- + 32 randonneurs
- + Météo : nuageux à couvert légère bruine
- + Température 3° à 12 °
- + Temps de marche et distance : 4 h ~ 12 km
- + Dénivelé : +423 m ~ Point le plus bas : 1070 m ~ le plus haut : 1272 m

A voir où à savoir

Le village et ses hameaux sont situés sur les pentes du mont Mézenc, un dôme de phonolite datant de 7 millions d'année. Ce volcan est entouré de plateaux basaltiques du même âge et d'autres dômes de phonolite ou de trachyte.

A proximité

Le mont Gerbier-de-Jonc, ou simplement le Gerbier de Jonc, est un sommet de France situé en Ardèche, dans le Massif central, sur la commune de Saint-Martial tandis que celle de Sainte-Eulalie s'étend à ses pieds au sud¹.

Dénoté suc dans la région, il est célèbre par sa forme particulière et son extraordinaire richesse naturelle et sauvage ; mais aussi parce qu'il accueille à son pied les trois sources de la Loire, le plus long fleuve de France

LA UNE DE RAND'OXYGENE

Les Estables situé dans le département de la Haute-Loire, aux confins du Velay et du Vivarais. Le village est entouré du mont Mézenc (1 753 mètres) à l'est, du mont d'Alambre (1 691 mètres) au nord, et du Chalet (1 622 mètres) au sud-est.

Le musée de l'école au Monastier : C'est en 1896 qu'est construite, au Monastier, l'école Saint-Joseph. c'est une école primaire, privée, de garçons avec pensionnat^[1]. Elle comprend 4 salles de classe, réfectoire, dortoir et autres dépendances. En 1971 les écoles deviennent mixtes. Garçons et filles sont regroupés dans l'école Saint Dominique, il n'y a désormais plus qu'une école privée au Monastier. En 2012 l'école, vide, est à vendre ; les acquéreurs (Janet et René Darne) reconstituent les salles de classe d'avant 1960..

Moudeyres la ferme des frères Perel

Construite au cours du XVII^e ou XVIII^e siècle, cette ferme est la seule de la localité à avoir préservé ce mode de toiture, autrefois très répandu dans la région et caractéristique des fermes du Mézenc^[1].

Elle se compose d'un long bâtiment à deux étages, flanqué de deux appentis à ses extrémités, avec l'habitation s'y ajoutant en retour d'équerre. Deux constructions annexes, le bûcher et la remise, complètent l'ensemble. La couverture de l'ensemble est en chaume, à l'exception de l'habitation, d'un appentis à l'est et de la porcherie. Le périmètre est délimité par un muret en pierre sèche. À l'intérieur, les agencements d'origine et une partie du mobilier ont été préservés. Cette ferme demeure le meilleur exemple encore intact de cette architecture ru

Le magnifique bâti de la ferme, a été à maintes reprises utilisées pour des tournages de films. La visite de la grange permet également de comprendre la réalisation des toits en chaume de seigle, caractéristiques du village et de ses nombreuses chaumières. **La grange** à laquelle on accède par le traditionnel montat permet d'observer l'envers du **toit de chaume sur 700m²** et de découvrir un travail unique : le tressage de cloissoux de paille de seigle qui s'imbriquent sur une magnifique charpente.

Par **ROBERT LOUIS STEVENSON**
NOTRE DICTEE A L'ECOLE

Le Bourriquet, la charge, le bât

Dans une petite localité, nommée le Monastier, sise en une grande vallée de la montagne, à quinze milles du Puy, j'ai passé environ un mois des journées délicieuses. Le Monastier est fameux pour la fabrication des dentelles, par l'ivrognerie, par la liberté des propos des distensions politiques sans égal.